



ΕΦΗΜΕΡΙΣ ΤΗΣ ΚΥΒΕΡΝΗΣΕΩΣ

ΤΗΣ ΕΛΛΗΝΙΚΗΣ ΔΗΜΟΚΡΑΤΙΑΣ

ΤΕΥΧΟΣ ΠΡΩΤΟ

Αρ. Φύλλου 146

5 Ιουλίου 2007

ΠΡΟΕΔΡΙΚΟ ΔΙΑΤΑΓΜΑ ΥΠ ΑΡΙΘΜ. 115

Άρθρο μόνο

Απαγόρευση αλιείας στις θαλάσσιες περιοχές: 1. Καλύμνου - Κω (όρμος Χοχυλαρίου), Βορείων Ακτών νήσου Κω, 2. Κόλπου Ιερισσού, Ν. Χαλκιδικής (θέση Κακούδι), 3. Ιονίου Πελάγους, Ν. Πρέβεζας (όρμος Φαναρίου, όρμος Αγ. Ιωάννη).

Από τη δημοσίευση του παρόντος απαγορεύεται η αλιεία με κάθε αλιευτικό εργαλείο και μέσο στις θαλάσσιες περιοχές:

**Ο ΠΡΟΕΔΡΟΣ
ΤΗΣ ΕΛΛΗΝΙΚΗΣ ΔΗΜΟΚΡΑΤΙΑΣ**

Έχοντας υπόψη:

1. Τις διατάξεις :

α) Της περίπτ. ιβ' της παραγρ. 1 του άρθρου 10 του ν.δ.420/1970 «Αλιευτικός κώδικας » (Α' 27) , όπως το άρθρο 10 αντικαταστάθηκε με την παρ. 2 του άρθρου 3 του ν.1740/1987 «Αξιοποίηση και προστασία κοραλλιογενών σχηματισμών, ιχθυοτρόφων υδάτων, υδατοκαλλιεργειών και άλλες διατάξεις» (Α221) και τροποποιήθηκε με την παρ. 1 του άρθρου 9 του ν. 2040/1992 «Ρύθμιση θεμάτων αρμοδιότητας Υπουργείου Γεωργίας και νομικών προσώπων εποπτείας του και άλλες διατάξεις» (Α' 70).

β) Του άρθρου 90 του Κώδικα Νομοθεσίας για την Κυβέρνηση και τα κυβερνητικά Όργανα, που κυρώθηκε με το άρθρο πρώτο του π.δ. 63/2005 «Κωδικοποίηση της νομοθεσίας για την Κυβέρνηση και τα Κυβερνητικά Όργανα» (Α' 98).

2. Την υπ' αριθμ. 242/2006 γνωμοδότηση του Συμβουλίου Αλιείας.

3. Το γεγονός ότι από τις διατάξεις του παρόντος διατάγματος δεν προκαλείται δαπάνη σε βάρος του Κρατικού Προϋπολογισμού.

4. Την υπ' αριθμ. 88/2007 γνωμοδότηση του Συμβουλίου της Επικρατείας, με πρόταση του Υπουργού Αγροτικής Ανάπτυξης και Τροφίμων, αποφασίζουμε :

Α) Καλύμνου - Κω (όρμος Χοχυλαρίου), με συντεταγμένες:

A: 27° 00'195'', 36° 48'005''

B: 27° 01'614'', 36° 49'315''

Γ: 26° 58'737'', 36° 48'829''

Δ: 27° 00'097'', 36° 50'208''

Β) Κόλπου Ιερισσού, Ν. Χαλκιδικής (θέση Κακούδι), όπως οροθετείται με συντεταγμένες:

A: 40° 26'505'', 23° 21'029''

B: 40° 26'847'', 23° 51'175''

Γ: 40° 25'153'', 23° 53'266''

Δ: 40° 24'760'', 23° 52'480''

Γ) Ιονίου Πελάγους, Ν. Πρέβεζας (όρμος Φαναρίου, όρμος Αγ. Ιωάννη), όπως οροθετείται με συντεταγμένες:

A: 20° 26'406'', 39° 16'005''

B: 20° 28'104'', 39° 16'003''

Γ: 20° 28'140'', 39° 14'227''

Δ: 20° 27'534'', 39° 14'262''

Οι προαναφερόμενες θαλάσσιες περιοχές απεικονίζονται στα συνημμένα Παραρτήματα χαρτών.

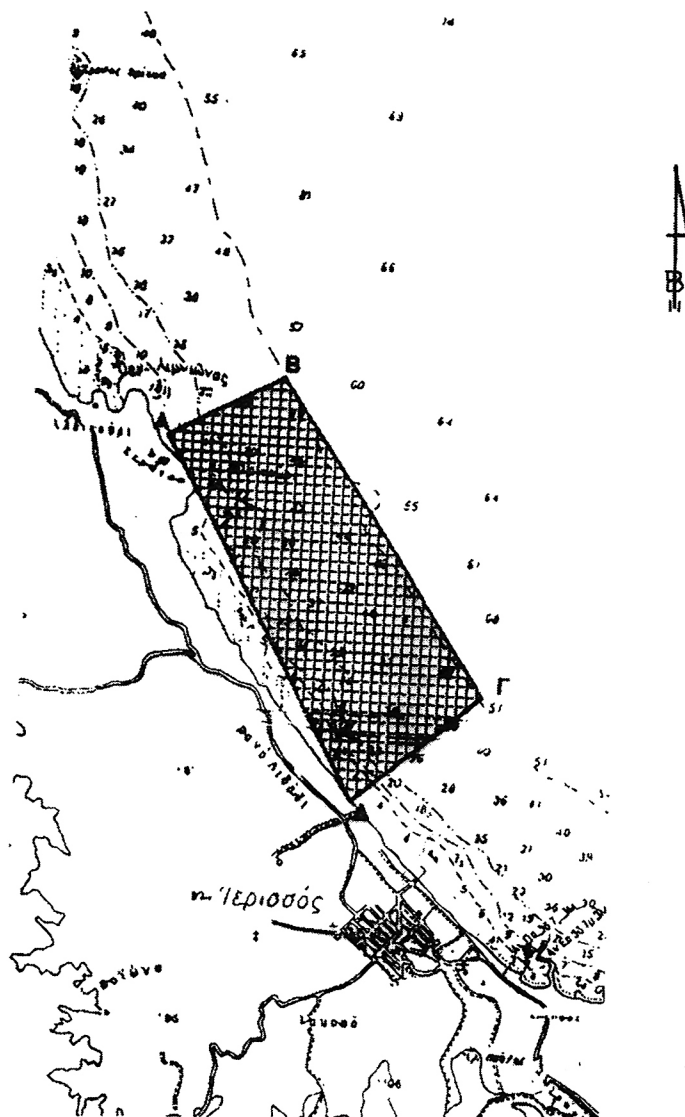
Στον Υπουργό Αγροτικής Ανάπτυξης και Τροφίμων αναθέτουμε τη δημοσίευση και εκτέλεση του παρόντος διατάγματος.

Αθήνα, 21 Ιουνίου 2007

Ο ΠΡΟΕΔΡΟΣ ΤΗΣ ΔΗΜΟΚΡΑΤΙΑΣ
ΚΑΡΟΛΟΣ ΓΡ. ΠΑΠΟΥΛΙΑΣ

Ο ΥΠΟΥΡΓΟΣ
ΑΓΡΟΤΙΚΗΣ ΑΝΑΠΤΥΞΗΣ ΚΑΙ ΤΡΟΦΙΜΩΝ

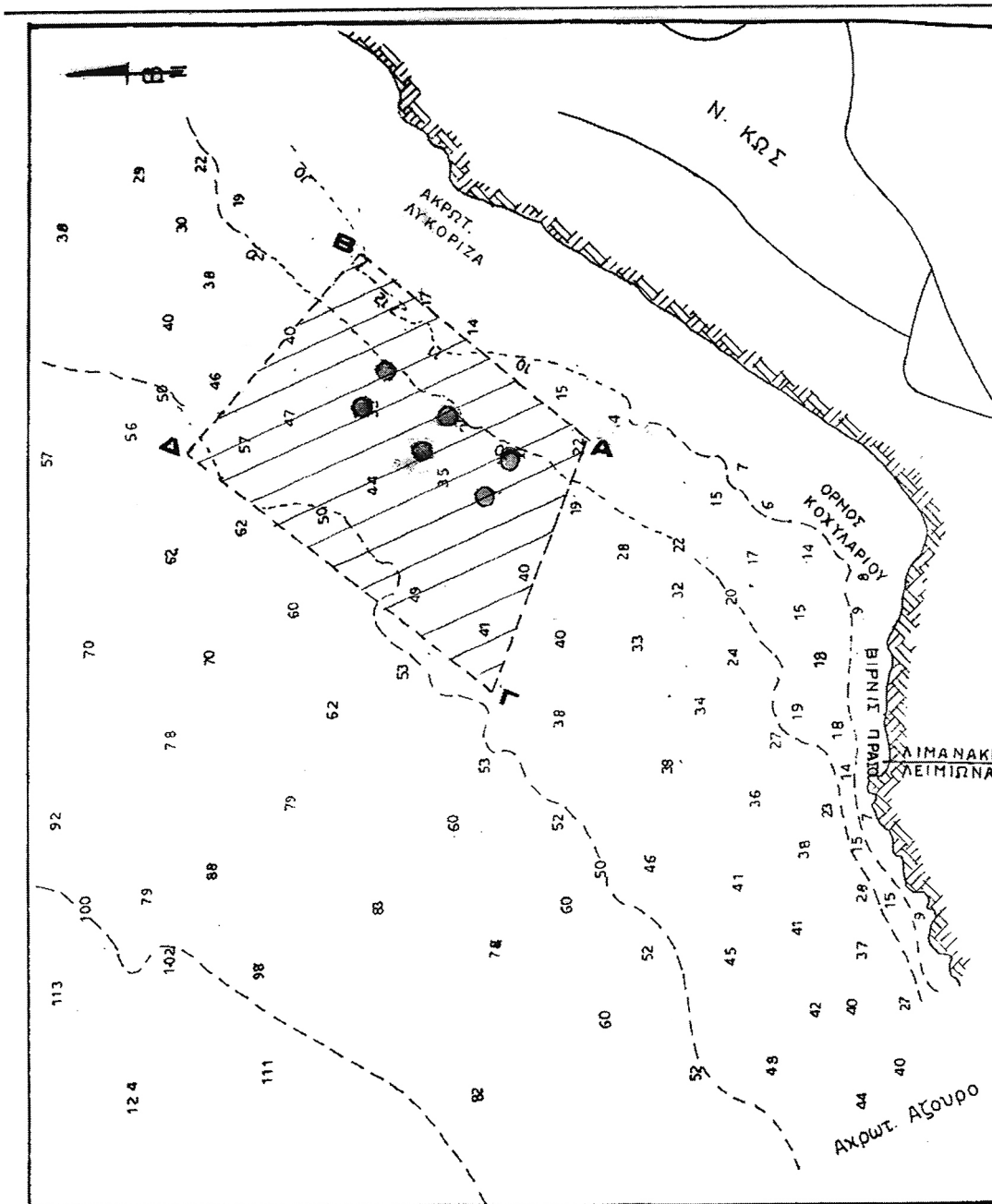
ΕΥΑΓΓΕΛΟΣ ΜΠΑΣΙΑΚΟΣ



ΕΘΝΙΚΟ ΤΥΠΟΓΡΑΦΕΙΟ
Για τεχνικούς λόγους στο σχεδιάγραμμα
έγινε σμίκρυνση κατά ποσοστό 96 %

**ΠΕΡΙΟΧΗ ΕΓΚΑΤΑΣΤΑΣΗΣ ΤΕΧΝΗΤΟΥ ΥΦΑΛΟΥ
ΚΟΛΠΟΥ ΙΕΡΙΣΣΟΥ Ν. ΧΑΛΚΙΔΙΚΗΣ
(ΘΕΣΗ ΚΑΚΟΥΔΙΑ)**

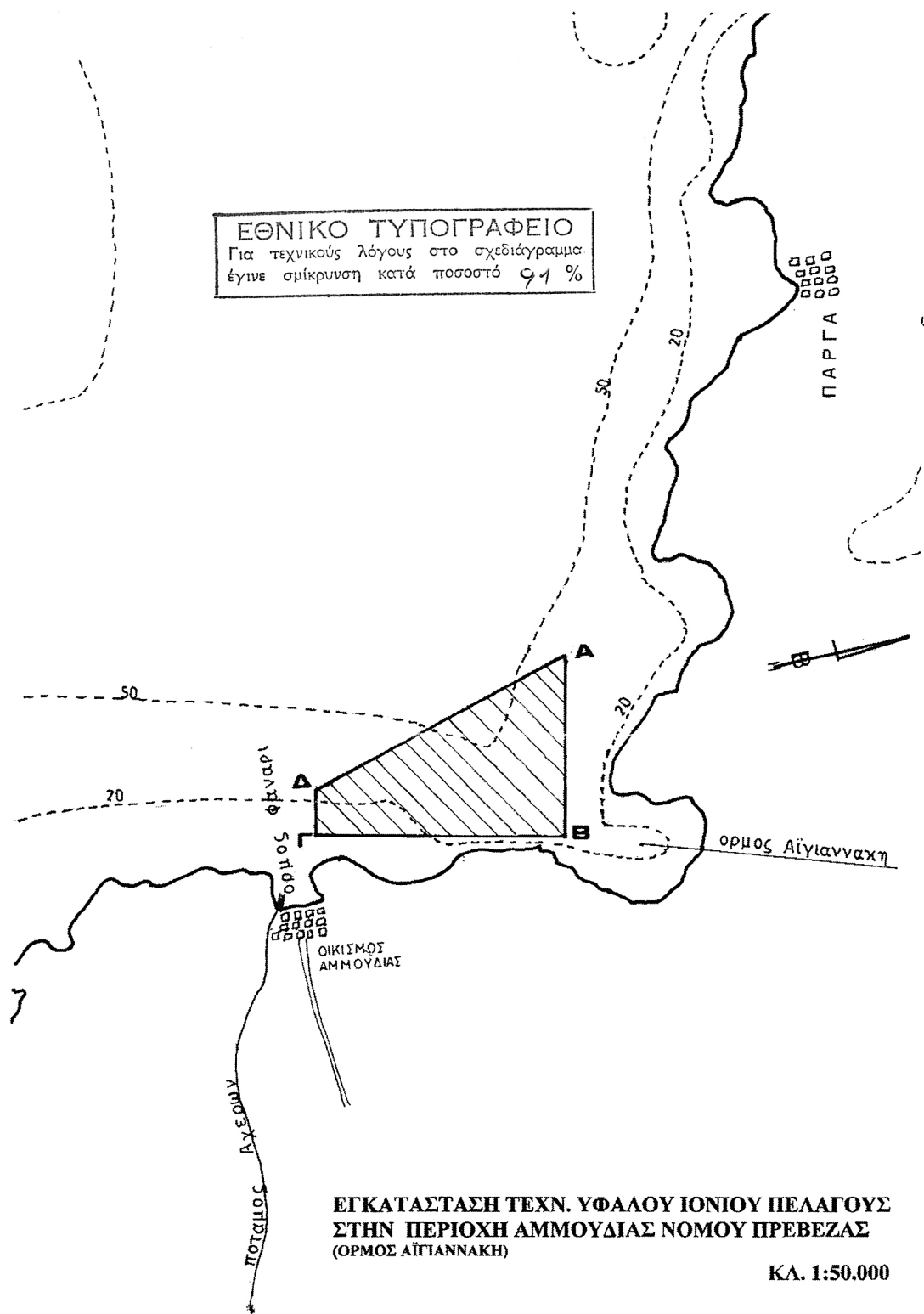
ΚΛ. 1:50.000



**ΠΕΡΙΟΧΗ ΕΓΚΑΤΑΣΤΑΣΗΣ ΤΕΧΝΗΤΟΥ ΥΦΑΛΟΥ
Ν. ΚΑΛΥΜΝΟΥ - ΚΩ ΝΟΜΟΥ ΔΩΔΕΚΑΝΗΣΟΥ
(ΠΕΡΙΟΧΗ ΟΡΜΟΥ ΚΟΧΥΛΛΑΡΙΟΥ)**

ΚΑ. 1: 50.000

ΕΘΝΙΚΟ ΤΥΠΟΓΡΑΦΕΙΟ
Για τεχνικούς λόγους στο σχεδιάγραμμα
έγινε σμίκρυνση κατά ποσοστό 96 %



**ΕΓΚΑΤΑΣΤΑΣΗ ΤΕΧΝ. ΥΦΑΛΟΥ ΙΟΝΙΟΥ ΠΕΛΑΓΟΥΣ
ΣΤΗΝ ΠΕΡΙΟΧΗ ΑΜΜΟΥΔΙΑΣ ΝΟΜΟΥ ΠΡΕΒΕΖΑΣ
(ΟΡΜΟΣ ΑΪΓΙΑΝΝΑΧΗ)**

ΚΑ. 1:50.000



* 0 1 0 0 1 4 6 0 5 0 7 0 7 0 0 0 4 *